








STUDIUM UWARUNKOWAŃ I KIERUNKÓW ZAGOSPODAROWANIA PRZESTRZENNEGO GMINY CHARSZNICA



KIERUNKI ZAGOSPODAROWANIA PRZESTRZENNEGO ORAZ ZASADY POLITYKI PRZESTRZENNEJ GMINY

Rysunek nr 2 - Uchwała nr XXII/130/2000 Rady Gminy w Charsznicy z dnia 27.08.2000 r.

skala 1:10 000

	GRANICE POWIATU MIECHOWSKIEGO	ZAGROŻENIA ŚRODOWISKOWE	
	GRANICE GMINY		ORIENTACYJNY ZASIĘG TERENÓW ZALEWOWYCH Q=1%
	GRANICE WSI		ORIENTACYJNY ZASIĘG TERENÓW ZAGROŻONYCH PODTAPIANIEM
KIERUNKI ZAGOSPODAROWANIA PRZESTRZENNEGO		OBSZARY ROLNICZEJ PRZESTRZENI PRODUKCYJNEJ	
OBSZARY I OBIEKTY OBJĘTE I WSKAZANE DO OBJĘCIA OCHRONĄ NA PODSTAWIE PRZEPISÓW SZCZEGÓLNYCH			OBSZARY ROLNE O NAJWYŻSZEJ KATEGORII OCHRONY
	STREFY I OBIEKTY OCHRONY KONSERWATORSKIEJ DÓBR KULTURY I KRAJOBRAZU KULTUROWEGO		OBSZARY ROLNE W TYM WYMAGAJĄCE ZABIEGÓW PRZECIWOROZYJNYCH
	GRANICE STREFY ŚCISŁEJ OCHRONY KONSERWATORSKIEJ (NR OBIEKTU)	TERENY LEŚNE I PRZEZNACZONE DO ZALEŚIŃ	
	OBIEKTY WPISANE DO REJESTRU ZABYTKÓW		LASY
	OBIEKTY O WALORACH HISTORYCZNYCH - POSTULOWANE STREFY CZĘŚCIOWEJ OCHRONY KONSERWATORSKIEJ (NR OBIEKTU)		LASY OCHRONNE
	STREFA OCHRONY KRAJOBRAZU KULTUROWEGO		TERENY PREDYSPONOWANE DO ZALEŚIŃ LUB SUKCESJI NATURALNEJ
	OCHRONA JEDNOSTKOWA OBIEKTU	OBSZARY ZABUDOWANE (ZAGOSPODAROWANE) PREDYSPONOWANE DO UTRZYMANIA I INTENSYFIKACJI DLA:	
	OBIEKTY I STREFY WNIOSKOWANE DO WPISU DO REJESTRU ZABYTKÓW		ZABUDOWY MIESZKANIOWEJ I MIESZKANIOWO-USŁUGOWEJ
ZASOBY ŚRODOWISKA PRZYRODNICZEGO			USŁUG PUBLICZNYCH I KOMERCYJNYCH
	OBSZARY KORYTARZY EKOLOGICZNYCH I PRZEDPOLA ZASOBÓW PRZYRODNICZYCH		WYTWÓRCZOŚCI I SKŁADOWANIA
	WODY OTWARTE, RZEKI, POTOKI, STAWY, ZBIORNIK WODY		USŁUG PRODUKCJI ROLNEJ
	ZESPOŁY ROŚLINNOŚCI CIEPŁOLUDNEJ - KSEROTERMICZNEJ		ZIELENI PUBLICZNEJ, REKREACJI, SPORTU I TURYSTYKI
			CMENTARZY
			INFRASTRUKTURY TECHNICZNEJ
			PARKINGÓW



W TYM WYMAGAJĄCE:

-  ZORGANIZOWANYCH PRZEKSZTAŁCEŃ
-  REHABILITACJI









OBSZARY NIEZABUDOWANE, KTÓRE MOGĄ BYĆ PRZEZNACZONE DLA:

-  ZABUDOWY MIESZKANIOWEJ I MIESZKANIOWO-USŁUGOWEJ
-  USŁUG PUBLICZNYCH I KOMERCYJNYCH
-  WYTWÓRCZOŚCI I SKŁADOWANIA
-  ZIELENI PUBLICZNEJ, REKREACJI, SPORTU I TURYSTYKI
-  POSZERZENIA CMENTARZY
-  INFRASTRUKTURY TECHNICZNEJ
-  PARKINGÓW



W TYM WYMAGAJĄCE:

-  ZORGANIZOWANYCH PRZEKSZTAŁCEŃ
-  REHABILITACJI






OBSZARY NIEZABUDOWANE, KTÓRE MOGĄ BYĆ PRZEZNACZONE DLA:

-  ZABUDOWY MIESZKANIOWEJ I MIESZKANIOWO-USŁUGOWEJ
-  USŁUG PUBLICZNYCH I KOMERCYJNYCH
-  WYTWÓRCZOŚCI I SKŁADOWANIA
-  ZIELENI PUBLICZNEJ, REKREACJI, SPORTU I TURYSTYKI
-  POSZERZENIA CMENTARZY
-  INFRASTRUKTURY TECHNICZNEJ
-  PARKINGÓW
-  ZBIORNIKA RETENCYJNEGO NA RZECIE UNIEJÓWCE (SYGNALIZOWANEGO W OBOWIĄZUJĄCYM PLANIE OGÓLNYM)




W TYM:

-  WYMAGAJĄCEJ ZORGANIZOWANEJ DZIAŁALNOŚCI INWESTYCYJNEJ
-  PRZEWIDYWANE DO REALIZACJI ZADAŃ I PROGRAMÓW WYNIKAJĄCYCH Z POLITYKI ADMINISTRACJI PUBLICZNEJ

STREFY POLITYKI PRZESTRZENNEJ

-  STREFA LASÓW, PASM EKOLOGICZNYCH
-  STREFA ROLNICZEJ PRZESTRZENI PRODUKCYJNEJ
-  STREFA MIESZKALNICTWA I ZWIĄZANYCH Z NIM ELEMENTÓW UKŁADU OSADNICZEGO
-  STREFA AKTYWIZACJI GOSPODARCZEJ
-  GRANICE STREF POLITYKI PRZESTRZENNEJ




GŁÓWNE ELEMENTY UKŁADU DROGOWEGO

-  DROGA/ULICA GŁÓWNA
-  DROGI/ULICE ZBIORCZE
-  DROGI/ULICE LOKALNE (WAŻNIEJSZE)

ELEMENTY UKŁADU KOLEJOWEGO I OBIEKTY INFRASTRUKTURY KOMUNIKACYJNEJ

-  LINIA KOLEJOWA
-  TUNEL KOLEJOWY
-  STACJA I PRZYSTANKI KOLEJOWE
-  ELEMENTY MOSTOWE I WIADUKTY
-  STACJE PALIW

ELEMENTY INFRASTRUKTURY

-  LINIE ENERGETYCZNE SN
-  PROJEKTOWANY GAZOCIĄG WYSOKOPRĘŻNY
-  PROJEKTOWANA STACJA REDUKCYJNA I STOPNIA

**OBSZARY, DLA KTÓRYCH OPRACOWANIE PLANÓW MIEJSCOWYCH
JEST OBOWIĄZKOWE**



DLA OBSZARÓW REALIZACJI PONADLOKALNYCH CELÓW
PUBLICZNYCH



DLA OBSZARÓW REALIZACJI LOKALNYCH CELÓW PUBLICZNYCH



DLA OBSZATÓW, KTÓRE MOGĄ BYĆ PRZEZNACZONE POD
ZABUDOWĘ MIESZKANIOWĄ WYNIKAJĄCĄ Z POTRZEB
MIESZKANIOWYCH WSPÓLNOTY SAMORZĄDOWEJ



DLA INNYCH OBSZARÓW ZE WZGLĘDU NA ISTNIENIE
UWARUNKOWANIA