




# ZMIANA MIEJSCOWEGO PLANU ZAGOSPODAROWANIA PRZESTRZENNEGO GMINY CHARSZNICA








Załącznik nr 1 do uchwały nr XVII/129/2020 Rady Gminy Charsznica z dnia 27.10.2020 r.


skala 1:2 000






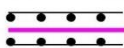


## Oznaczenia

-  - granica terenu objętego zmianą planu miejscowego
-  - linie rozgraniczające tereny o różnym przeznaczeniu lub różnym zasadach zagospodarowania
-  - nieprzekraczalne linie zabudowy

Przeznaczenie terenów:

-  MN Tereny zabudowy mieszkaniowej jednorodzinnej
-  U Tereny zabudowy usługowej
-  U/P Tereny usług z uzupełniającą funkcją wytwórczą
-  RM Tereny zabudowy zagrodowej
-  R Tereny rolnicze
-  P Tereny obiektów produkcyjnych, składów i magazynów
-  ZC Cmentarze

-  KDG Teren drogi klasy "G" - główna
-  KDD Teren drogi klasy "D" - dojazdowa
-  KDW Teren drogi wewnętrznej
-  KP Tereny parkingów

-  - Linie zasięgu oddziaływania akustycznego od drogi
-  - Linie zasięgu oddziaływania akustycznego od kolei
-  - Granica Głównego Zbiornika Wód Podziemnych
-  - zbiornik nr 408 Niecki Miechowskiej (NW)
-  - zbiornik 409 Niecki Miechowskiej (SE)
-  - Istniejące linie elektroenergetyczne ze strefami technicznymi
-  - Istniejące stacje trafo
-  - Strefy sanitarne cmentarzy

- Cały obszar gminy znajduje się w granicy Obszaru Chronionego Krajobrazu Wyżyny Miechowskiej
- Północna część gminy znajduje się w Granicy Głównego Zbiornika Wód Podziemnych nr 408 - Niecka Miechowska
- Południowa część gminy znajduje się w Granicy Głównego Zbiornika Wód Podziemnych nr 409 - Niecka Miechowska