




ZMIANA MIEJSCOWEGO PLANU ZAGOSPODAROWANIA PRZESTRZENNEGO GMINY CHARSZNICA






Załącznik nr 1 do uchwały nr XII/92/2020 Rady Gminy Charsznica z dnia 28.02.2020 r.


skala 1:2 000







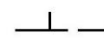
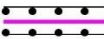

Oznaczenia:

-  - granica terenu objętego zmianą planu miejscowego
-  - linie rozgraniczające tereny o różnym przeznaczeniu lub różnym zasadach zagospodarowania
-  - nieprzekraczalne linie zabudowy

Przeznaczenie terenów:

-  U/P Tereny usług z uzupełniającą funkcją wytwórczą
-  RM Tereny zabudowy zagrodowej
-  R Tereny rolnicze
-  R2 Tereny rolne z dopuszczeniem nowej zabudowy zagród
-  ZN Tereny korytarzy ekologicznych i przedpola zasobów przyrodniczych

-  KDG Teren drogi klasy "G" - główna
-  KDZ Teren drogi klasy "Z" - zbiorcza
-  KDL Teren drogi klasy "L" - lokalna
-  KDD Teren drogi klasy "D" - dojazdowa

-  Tereny zagrożone erozją
-  Obszary zagrożone powodzią
-  Tereny narażone na okresowe podtapianie
-  Linie zasięgu oddziaływania akustycznego od drogi
-  Strafa ochrony krajobrazu kulturowego
-  Granica udokumentowanych archeologicznych obiektów nieruchomych
-  Granice wewnętrznego i zewnętrznego terenu strefy ochrony pośredniej ujęcia wody
-  Istniejące linie elektroenergetyczne ze strefami technicznymi
-  Istniejące stacje trafo

- Cały obszar gminy znajduje się w granicy Obszaru Chronionego Krajobrazu Wyżyny Miechowskiej
- Północna część gminy znajduje się w Granicy Głównego Zbiornika Wód Podziemnych nr 408 - Niecka Miechowska
- Południowa część gminy znajduje się w Granicy Głównego Zbiornika Wód Podziemnych nr 409 - Niecka Miechowska