




ZMIANA MIEJSCOWEGO PLANU ZAGOSPODAROWANIA PRZESTRZENNEGO GMINY CHARSZNICA





Załącznik nr 1 do uchwały nr XXVII/185/2017 Rady Gminy Charsznica z dnia 16.03.2017 r.

skala 1:2 000











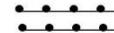

Oznaczenia:

-  granica terenu objętego zmianą planu miejscowego
-  linie rozgraniczające tereny o różnym przeznaczeniu lub różnym zasadach zagospodarowania
-  nieprzekraczalne linie zabudowy

Przeznaczenie terenów:

-  Tereny zabudowy usługowej
-  Tereny rolnicze
-  Teren drogi klasy "Z" - zbiorcza
-  Teren drogi klasy "D" - dojazdowa

- Cały obszar gminy znajduje się w granicy Obszaru Chronionego Krajobrazu Wyżyny Miechowskiej
- Północna część gminy znajduje się w Granicy Głównego Zbiornika Wód Podziemnych nr 408 - Niecka Miechowska
- Południowa część gminy znajduje się w Granicy Głównego Zbiornika Wód Podziemnych nr 409 - Niecka Miechowska

-  Tereny zagrożone erozją
-  Tereny narażone na okresowe podtapianie
-  Linie zasięgu oddziaływania akustycznego od drogi
-  Linie zasięgu oddziaływania akustycznego od kolei
-  Strefa ochrony krajobrazu kulturowego
-  Granica udokumentowanych archeologicznych obiektów nieruchomych
-  Granica Głównego Zbiornika Wód Podziemnych
-  - zbiornik nr 408 Niecki Miechowskiej (NW)
-  - zbiornik 409 Niecki Miechowskiej (SE)
-  strefy sanitarne cmentarzy
-  Istniejące linie elektroenergetyczne ze strefami technicznymi
-  Istniejące stacje trafo