




ZMIANA MIEJSCOWEGO PLANU ZAGOSPODAROWANIA PRZESTRZENNEGO GMINY CHARSZNICA








Załącznik nr 1 do uchwały nr II/7/2014 Rady Gminy w Charsznicy z dnia 19.12.2014 r.





skala 1:2 000










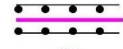


Oznaczenia:

-  granica terenu objętego zmianą planu miejscowego
-  linie rozgraniczające tereny o różnym przeznaczeniu lub różnym zasadach zagospodarowania
-  nieprzekraczalne linie zabudowy

Przeznaczenie terenów:

-  MN Tereny zabudowy mieszkaniowej jednorodzinnej
-  RM Tereny zabudowy zagrodowej
-  U Tereny zabudowy usługowej
-  R Tereny rolnicze
-  ZL Tereny przeznaczone do zalesień
-  R1 Tereny rolne z dopuszczeniem nowej zabudowy zagród
-  ZN Tereny korytarzy ekologicznych i przedpola zasobów przyrodniczych

-  KDZ Teren drogi klasy "Z" - zbiorcza
-  KDL Teren drogi klasy "L" - lokalna
-  KDD Teren drogi klasy "D" - dojazdowa
-  KDW Teren drogi wewnętrznej

-  Tereny zagrożone erozją
-  Tereny narażone na okresowe podtapianie
-  Linie zasięgu oddziaływania akustycznego od drogi
-  Linie zasięgu oddziaływania akustycznego od kolei
-  Strefa ochrony krajobrazu kulturowego
-  Granica udokumentowanych archeologicznych obiektów nieruchomych
-  Granica Głównego Zbiornika Wód Podziemnych
-  - zbiornik nr 408 Niecki Miechowskiej (NW)
-  - zbiornik 409 Niecki Miechowskiej (SE)
-  strefy sanitarne cmentarzy
-  Istniejące linie elektroenergetyczne ze strefami technicznymi
-  Istniejące stacje trafo

- Cały obszar gminy znajduje się w granicy Obszaru Chronionego Krajobrazu Wyżyny Miechowskiej
- Północna część gminy znajduje się w Granicy Głównego Zbiornika Wód Podziemnych nr 408 - Niecka Miechowska
- Południowa część gminy znajduje się w Granicy Głównego Zbiornika Wód Podziemnych nr 409 - Niecka Miechowska