



























ZMIANA MIEJSCOWEGO PLANU ZAGOSPODAROWANIA PRZESTRZENNEGO GMINY CHARSZNICA

Załącznik nr 1 do uchwały nr XXIV/138/2012 Rady Gminy w Charsznicy z dnia 16.12.2012 r.

skala 1:2 000

Oznaczenia:

	granica terenu objętego zmianą planu miejscowego
	linie rozgraniczające tereny o różnym przeznaczeniu lub różnym zasadach zagospodarowania
	nieprzekraczalne linie zabudowy
Przeznaczenie terenów:	
	MN Tereny zabudowy mieszkaniowej jednorodzinnej
	RM Tereny zabudowy zagrodowej
	U Tereny zabudowy usługowej
	R Tereny rolnicze
	ZL Tereny przeznaczone do zalesień
	R1 Tereny rolne z dopuszczeniem nowej zabudowy zagród
	ZN Tereny korytarzy ekologicznych i przedpola zasobów przyrodniczych
	KDZ Teren drogi klasy "Z" - zbiorcza
	KDL Teren drogi klasy "L" - lokalna
	KDD Teren drogi klasy "D" - dojazdowa
	KDW Teren drogi wewnętrznej

	Tereny zagrożone erozją
	Tereny narażone na okresowe podtapianie
	Linie zasięgu oddziaływania akustycznego od drogi
	Linie zasięgu oddziaływania akustycznego od kolei
	Strefa ochrony krajobrazu kulturowego
	Granica udokumentowanych archeologicznych obiektów nieruchomych
	Granica Głównego Zbiornika Wód Podziemnych
	- zbiornik nr 408 Niecki Miechowskiej (NW)
	- zbiornik 409 Niecki Miechowskiej (SE)
	strefy sanitarne cmentarzy
	Istniejące linie elektroenergetyczne ze strefami technicznymi
	Istniejące stacje trafo

- Cały obszar gminy znajduje się w granicy
Obszaru Chronionego Krajobrazu Wyżyny Miechowskiej
- Północna część gminy znajduje się w Granicy
Głównego Zbiornika Wód Podziemnych nr 408 - Niecka Miechowska
- Południowa część gminy znajduje się w Granicy
Głównego Zbiornika Wód Podziemnych nr 409 - Niecka Miechowska