




ZMIANA MIEJSCOWEGO PLANU ZAGOSPODAROWANIA PRZESTRZENNEGO GMINY CHARSZNICA







Załącznik nr 1 do uchwały nr XXII/134/2008 Rady Gminy w Charsznicy z dnia 18.12.2008 r.





skala 1:2 000










Oznaczenia:

-  granica terenu objętego zmianą planu miejscowego
-  linie rozgraniczające tereny o różnym przeznaczeniu lub różnym zasadach zagospodarowania
-  nieprzekraczalne linie zabudowy

Przeznaczenie terenów:

-  MN Tereny zabudowy mieszkaniowej jednorodzinnej
-  RM Tereny zabudowy zagrodowej
-  U Tereny zabudowy usługowej
-  R Tereny rolnicze
-  R1 Tereny rolne z dopuszczeniem nowej zabudowy zagród
-  ZN Tereny korytarzy ekologicznych i przedpola zasobów przyrodniczych

-  KDG Teren drogi klasy "G" - główna
-  KDZ Teren drogi klasy "Z" - zbiorcza
-  KDL Teren drogi klasy "L" - lokalna
-  KDD Teren drogi klasy "D" - dojazdowa

-  Tereny zagrożone erozją
-  Linie zasięgu oddziaływania akustycznego od drogi
-  Linie zasięgu oddziaływania akustycznego od kolei
-  Strefa częściowej ochrony konserwatorskiej
-  Strefa ochrony krajobrazu kulturowego
-  Granice zewnętrznego i wewnętrznego terenu strefy ochrony pośredniej ujęcia wody
-  Strefy sanitarne od cmentarzy
-  Istniejące linie elektroenergetyczne ze strefami technicznymi
-  Istniejące stacje trafo

- Cały obszar gminy znajduje się w granicy Miechowsko -
Działoszyckiego Obszaru Chronionego Krajobrazu
- Północna część gminy znajduje się w Granicy Głównego
Zbiornika Wód Podziemnych nr 408 - Niecka Miechowska
- Południowa część gminy znajduje się w Granicy Głównego
Zbiornika Wód Podziemnych nr 409 - Niecka Miechowska