




ZMIANA MIEJSCOWEGO PLANU ZAGOSPODAROWANIA PRZESTRZENNEGO GMINY CHARSZNICA








Załącznik nr 1 do uchwały nr IX/58/2007 Rady Gminy w Charsznicy z dnia 30.10.2007 r.

skala 1:2 000




Oznaczenia:

-  granica terenu objętego zmianą planu miejscowego
-  linie rozgraniczające tereny o różnym przeznaczeniu lub różnym zasadach zagospodarowania
-  nieprzekraczalne linie zabudowy

Przeznaczenie terenu:

-  RM - Tereny zabudowy zagrodowej
-  U - Tereny zabudowy usługowej
-  R - Tereny rolnicze
-  ZN - Tereny korytarzy ekologicznych i przedpola zasobów przyrodniczych
-  WS - Tereny wód powierzchniowych śródlądowych
-  KDL - Tereny dróg publicznych klasy L - lokalnej
-  KDD - Tereny dróg publicznych klasy D - dojazdowej

Oznaczenia inne:

-  Obiekty archeologiczne
-  linie elektroenergetyczne 15kV ze strefami technicznymi
-  stacja trafo