

MIEJSCOWY PLAN ZAGOSPODAROWANIA PRZESTRZENNEGO GMINY CHARSHNICA

Załącznik nr 1 do uchwały nr XXXII/168/2005 Rady Gminy w Charsznicy z dnia 10.11.2005 r.

skala 1:2 000

USTALENIA PLANU:

TERENY ZABUDOWY MIESZKANIOWEJ:

MN TERENY ZABUDOWY MIESZKANIOWEJ
JEDNORODZINNEJ

MW TERENY ZABUDOWY MIESZKANIOWEJ
WIELORODZINNEJ

TERENY ZABUDOWY USŁUGOWEJ:

U TERENY ZABUDOWY USŁUGOWEJ

US TERENY SPORTU I REKREACJI

U/P TERENY USŁUG Z UZUPEŁNIAJĄCĄ
FUNKCJĄ WYTWÓRCZĄ

TERENY UŻYTKOWANE ROLNICZO:

R TERENY ROLNE

R1 TERENY ROLNE Z DOPUSZCZENIEM
NOWEJ ZABUDOWY ZAGRÓD

RU TERENY OBSŁUGI PRODUKCJI
W GOSPODARSTWACH ROLNYCH,
HODOWLANÝCH I OGRODNICZYCH

RM TERENY ZABUDOWY ZAGRODOWEJ

TERENY ZABUDOWY TECHNICZNO - PRODUKCYJNEJ:

P TERENY OBIEKTÓW PRODUKCYJNYCH,
SKŁADÓW I MAGAZYNÓW

TERENY ZIELENI I WÓD:

ZN TERENY KORYTARZY EKOLOGICZNYCH
I PRZEDPOLA ZASOBÓW PRZYRODNICZYCH

ZN1 TERENY ROŚLINNOŚCI CIEPŁOLUBNEJ
- KSEROTERMICZNEJ

ZL LASY

ZL1 TERENY PRZEZNACZONE DO ZALESIEŃ

ZP ZIELEŃ URZĄDZONA

ZC CMENTARZE

ZZ OBSZARY ZAGROŻONE POWODZIĄ

ZZP OBSZARY NARAŻONE NA OKRESOWE
PODTAPIANIE


WS TERENY WÓD POWIERZCHNIOWYCH
ŚRÓDLĄDOWYCH

WS1 TERENY ZBIORNIKA RETENCYJNEGO
NA RZECE UNIEJÓWCE







TERENY KOMUNIKACJI:

 KDG	TEREN DROGI KLASY "G" - GŁÓWNA
 KDZ	TEREN DROGI KLASY "Z" - ZBIORCZA
 KDL	TEREN DROGI KLASY "L" - LOKALNA
 KDD	TEREN DROGI KLASY "D" - DOJAZDOWA
 KK	TERENY KOLEI
 KP	TERENY PARKINGÓW





TERENY DRÓG NIE ZALICZONYCH DO DRÓG PUBLICZNYCH

 KDW	TEREN DROGI WEWNĘTRZNEJ
---------------------------------------------------------------------------------------	-------------------------

TERENY INFRASTRUKTURY TECHNICZNEJ:

 E	ELEKTROENERGETYKA
 G	GAZOWNICTWO - STACJA REDUKCYJNA GAZU
 W	WODOCIAGI - UJĘCIA WODY (WIĘKSZE)
 K	KANALIZACJA
	TERENY OBJĘTE ZBIORCZYM SYSTEMEM KANALIZACJI SANITARNEJ
	TERENY OBJĘTE PLANOWANYM ZBIORCZYM SYSTEMEM KANALIZACJI SANITARNEJ









LINIE REGULACYJNE:

	OBOWIĄZUJĄCE LINIE ZABUDOWY
	NIEPRZEKRACZALNE LINIE ZABUDOWY
	LINIA ROZGRANICZAJĄCA
	LINIA ROZGRANICZAJĄCA TYMCZASOWA










USTALENIA Z INNYCH DOKUMENTÓW PRAWNYCH:

	GRANICA OPRACOWANEGO PLANU
	GRANICE SOŁECTW
	GRANICE TERENU ZAMKNIĘTEGO
	STREFA ŚCISLEJ OCHRONY KONSERWATORSKIEJ
	STREFA CZĘŚCIOWEJ OCHRONY KONSERWATORSKIEJ
	A-978 OBIEKTY WPISANE DO REJESTRU ZABYTKÓW
	GRANICE UDOKUMENTOWANYCH ARCHEOLOGICZNYCH OBIEKTÓW NIERUCHOMYCH
	TERENY ZAGROŻONE EROZJĄ
	GRANICE MIECHOWSKO - DZIAŁOSZYCKIEGO OBSZARU CHRONIONEGO KRAJOBRAZU
	STREFA OCHRONY KRAJOBRAZU KULTUROWEGO

GRANICE STREF OCHRONY LUB UCIAŹLIWOŚCI

-  GRANICE WEWNĘTRZNEGO I ZEWNĘTRZNEGO TERENU STREFY OCHRONY POŚREDNIEJ UJĘCIA WODY
-  STREFA GAZOCIĄGU WYSOKOPRĘŻNEGO
-  STREFA TECHNICZNA LINII ENERGETYCZNYCH 15 kV
-  STREFY SANITARNE CMENTARZY
-  GRANICA GŁÓWNEGO ZBIORNIKA WÓD PODZIEMNYCH
- ZBIORNIK NR 408 - NIECKA MIECHOWSKA (NW)
- ZBIORNIK NR 409 - NIECKA MIECHOWSKA (SE)
-  OBSZARY NIEKORZYSTNE DO ZABUDOWY ZE WZGLĘDU NA RZEŻBĘ TERENU I CZĘŚCIOWO WARUNKI TOPOKLIMATYCZNE (MOŻLIWOŚĆ LOKALIZACJI BUDYNKÓW NA PRZYSTOSOWANYCH POWIERZCHNIACH)
TERENY TE POWINNY BYĆ ZABEZPIECZONE PRZED EROZJĄ
-  LINIE ZASIĘGU ODDZIAŁYWANIA AKUSTYCZNEGO OD DROGI
-  LINIE ZASIĘGU ODDZIAŁYWANIA AKUSTYCZNEGO OD KOLEI

INFORMACJE POMOCNICZE

-  ISTNIEJĄCA ZABUDOWA
-  ORIENTACYJNA LOKALIZACJA BUDYNKÓW STWIERDZONYCH PODCZAS INWENTARYZACJI URBANISTYCZNEJ TERENU
-  ISTNIEJĄCE UJĘCIA WODY
-  ISTNIEJĄCE STACJE TRAFU
-  ISTNIEJĄCA SIEĆ GAZOWA
-  ISTNIEJĄCA SIEĆ WODOCIĄGOWA
-  ISTNIEJĄCA SIEĆ KANALIZACYJNA
-  ISTNIEJĄCA LINIA ELEKTROENERGETYCZNA
-  ISTNIEJĄCA LINIA TELEFONICZNA