


ZMIANA MIEJSCOWEGO PLANU ZAGOSPODAROWANIA PRZESTRZENNEGO GMINY CHARSZNICA






Załącznik nr 1 – Rys. nr 1 Przeznaczenie terenu i zasady zagospodarowania dla dz. nr ew. 581/9, 581/10, 581/49, 581/50, 581/51, 581/55, 581/76, 581/77, 581/78, 581/79, 581/80, 583 położonych w miejscowości Miechów-Charsznica




Skala 1 : 2 000



Oznaczenia:

-  - granica terenu objętego zmianą planu miejscowego
-  - linie rozgraniczające tereny o różnym przeznaczeniu lub różnym zasadach zagospodarowania
-  - nieprzekraczalne linie zabudowy
-  Teren produkcji przemysłowej
-  Teren zieleni urządzonej

Oznaczenia informacyjne:

-  Tereny objęte zbiorowym systemem kanalizacji sanitarnej

- Cały obszar gminy znajduje się w granicy Obszaru Chronionego Krajobrazu Wyżyny Miechowskiej
- Północna część gminy znajduje się w Granicy Głównego Zbiornika Wód Podziemnych nr 408 - Niecka Miechowska
- Południowa część gminy oraz przedmiotowa zmiana planu znajduje się w Granicy Głównego Zbiornika Wód Podziemnych nr 409 - Niecka Miechowska